


COMUNE DI FERRARA
PROVINCIA DI FERRARA



Soprintendenza ai Monumenti di Ravenna





STRADA COMUNALE "A. RICCIARELLI"

VINCOLO PAESISTICO DELLE
FASCE LATERALI ALBERATE

LEGGE N. 1407 DEL 29/6/1939 E REGOLAMENTO
APPROVATO CON R.D. N. 1357 DEL 3/6/1940

RIUNIONE DELLA COMMISSIONE PROVINCIALE PER
LA TUTELA DELLE BELLEZZE NATURALI DI FERRARA
DEL 5/3/1974

LEGENDA

-  STRADA PROVINCIALE FERRARA - COMACCHIO
-  VIA DEL PARCO
-  VILLA TRENTINI
-  TRATTO DI STRADA INTERESSATO
DAL VINCOLO PAESISTICO

SOPRINTENDENZA AI MONUMENTI PER LE PROVINCE DI RAVENNA - FERRARA - FORLÌ	
Prot. N.	573
Data	5/2/1976

MAPPA TOPOGRAFICA TRATTA DAL FOGLIO S.G.M.
"FERRARA SUD" - 76 - III NE 1:25.000

CERTIFICATO DI AFFISSIONE AGLI ALBI
DEI COMUNI E DELLE ASSOCIAZIONI PROFESSIONALI

FERRARA SUD

Le coordinate geografiche sono in
Le coordinate del reticolato sono in

